

DAS SIND JA SCHÖNE AUSSICHTEN!

Radfahren, Wandern, Ausflugsziele
im Mühlenkreis Minden-Lübbecke



Jetzt kostenfrei Infomaterial
anfordern:

Mühlenkreis Minden-Lübbecke
Portastraße 13 | 32423 Minden
Tel.: 0571 807 23170 | info@muehlenkreis.de
www.muehlenkreis.de



Espelkamp | Hille | Hüllhorst | Lübbecke | Pr. Oldendorf | Rahden | Stemwede

Wandern im Wiehengebirge und Stemweder Berg



Bild: Teutoburger Wald Tourismus | P. Gawandtka

DIGITALES WANDERN

Preuß. Oldendorf **ERLEBEN.APP**

Ausflugsziele & mehr

Die neue **SIEBENECKEN.APP**



Tourismusverband Sieben e.V.

www.die-westfaelischen-sieben.de

Tel. 05741 276-430 | tourismusverband@luebbecke.de

Die westfälischen
SIEB7N

7 Ecken zum
Entdecken!


TEUTOBURGERWALD

WANDERPLANER



WANDERN IM TEUTOBURGER WALD

Mit Übersichtskarte und
abwechslungsreichen Touren

www.teutoburgerwald.de

#meinteuto #teutoburgerwald



Jede dieser 1.215 Pflanzenarten liebt unsere Wasserqualität.

CAROLINEN. AUS GUTEM GRUND.



Carolinen
Aus gutem Grund

medium

calciumreich · natriumarm

natürliches Mineralwasser

aus der
Ursprungsquelle



- 1 Mühlenroute
- 2 Wasserstraßenkreuz Minden
- 3 LWL-Industriemuseum Glashütte Gernheim
- 4 Kurpark Bad Holzhausen
- 5 Kaiserpalais Bad Oeynhausen
- 6 Kaiser-Wilhelm-Denkmal
- 7 Weserdampfer
- 8 Liesbergmühle
- 9 Marta Herford
- 10 Gradierwerk Bad Salzuflen
- 11 Burg Ravensberg
- 12 Böckstiegel-Museum
- 13 OWL Arena
- 14 Fachwerkensemble Rheda-Wiedenbrück
- 15 Rathaus Rietberg
- 16 Emsquellen mit Ems-Erlebniswelt und -Infozentrum
- 17 Dr. Oetker Welt
- 18 Sparrenburg
- 19 Kunsthalle Bielefeld
- 20 Junkerhaus Lemgo
- 21 LWL-Freilichtmuseum Detmold
- 22 Stratosphäre
- 23 Historischer Stadtkern Blomberg
- 24 Hermannsdenkmal
- 25 Externsteine
- 26 Gartenschau Bad Lippspringe
- 27 Heinz Nixdorf MuseumsForum
- 28 Paderborner Dom
- 29 Kunstpfad Nieheim
- 30 Altenbekener Viadukt
- 31 Wewelsburg
- 32 Barfußpfad Bad Wünnenberg
- 33 Stiftung Kloster Dalheim LWL-Landesmuseum für Klosterkultur
- 34 Gräflicher Park Bad Driburg
- 35 Abtei Marienmünster
- 36 Corvey – UNESCO Welterbe
- 37 Desenberg
- 38 Weser-Skywalk

Entdecken Sie diese und weitere Highlights unter www.teutoburgerwald.de

Quellenangaben: www.teutoburgerwald.de/uebersichtskarte



Wir sind für Sie da!

Teutoburger Wald Tourismus
 Fachbereich der OstWestfalenLippe GmbH
 Tel. 0521 96733250
info@teutoburgerwald.de
www.teutoburgerwald.de

Herzlich willkommen in der Urlaubs- und Freizeitregion Teutoburger Wald.



(Halb-)Tagestouren

MÜHLENKREIS MINDEN-LÜBBECKE

- 1** **Preußisch Oldendorf** | Eggetaler Panoramaweg 6
- 2** **Porta Westfalica** | A4 – Kaiser Wilhelm Weg 7
- 3** **Porta Westfalica** | Wald-Abenteuer-Pfad 8
- 4** **Bad Oeynhausen** | Vitalwanderweg Vielfalt 9

ERFOLGSKREIS GÜTERSLOH

- 5** **Halle (Westf.)** | Haller Spuren 11
- 6** **Schloß Holte-Stukenbrok** | Ems-Erlebnisweg 12
- 7** **Rheda-Wiedenbrück** | Ems-Wall-Promenade 13
- 8** **Rietberg** | Grafenschritte 14

STADT BIELEFELD

- 9** **Bielefeld** | Von Burg zu Berg 16
- 10** **Bielefeld** | Grünfuchs Pfad 17

LIPPE – LAND DES HERMANN

- 11** **Kalletal** | Taller Bergrunde 19
- 12** **Bad Salzufen** | Karl-Bacher-Weg 20
- 13** **Extertal** | Wilddiebsroute 21
- 14** **Lemgo** | Försterteiche Staffpark 22
- 15** **Dörentrup** | NABU Naturlehrpfad 23
- 16** **Barntrup** | Barntruper Kunstpfad 24
- 17** **Oerlinghausen** | Tönsbergblicke A5 25
- 18** **Oerlinghausen** | Aktiver Rucksack – A8 26
- 19** **Blomberg** | Rundwanderweg A2 Bunerweg 28
- 20** **Augustdorf** | Augustdorfer Rundweg 29
- 21** **Lügde** | Osterbergweg 30

- 22** **Detmold** | Pivitker Wasserweg 31
- 23** **Detmold** | Leistruper Wald Route 32
- 24** **Horn-Bad Meinberg** | Blaubeer-Route 33
- 25** **Horn-Bad Meinberg** | Velmerstot-Route 34

PADERBORNER LAND

- 26** **Hövelhof** | Historischer Wanderweg 35
- 27** **Hövelhof** | Heideland Rundwanderweg 36
- 28** **Paderborn** | PaderWanderung 37
- 29** **Paderborn** | Paderborner Höhenweg 38
- 30** **Paderborn/Borchen** | Alter Pilgerweg 39
- 31** **Lichtenau-Kleinenberg** | Wilderer Wanderweg 40
- 32** **Bad Wünnenberg** | Kneipp Weg Energie 41


KULTURLAND KREIS HÖXTER

- 33** **Nieheim** | Nieheimer Kunstpfad 43
- 34** **Bad Driburg** | Sachsenring 44
- 35** **Brakel** | Brakeler Bergland Nr. 2 46
- 36** **Höxter** | Dem Wasserdrachen auf der Spur 47

Fernwanderwege/Mehrtagestouren

- 37** **Mühlenkreis Minden-Lübbecke** | Wittekindsweg 48
- 38** **Hermannshöhen** | Hermannsweg und Eggeweg 50
- 39** **Lippe – Land d. Hermann/Wittekindland Herford** | Hansaweg .. 52
- 40** **Paderborner Land | Altenbeken** | Viadukt Wanderweg 54

 Qualitätswanderwege


 Wanderwege

Service-Teil → ab Seite 56





Kaiser-Wilhelm-Denkmal,
Porta Westfalica



Externsteine,
Horn-Bad Meinberg

Kein Tag wie der andere

Dicht bewaldete Gebirgshänge und weite Heidelandschaften. Bezaubernde Parkanlagen und schroffe Felsformationen. Weite Aussichten und bedeutende Bauwerke. Wandern in der Urlaubsregion Teutoburger Wald bedeutet Abwechslung in reizvoller Umgebung. Egal ob bei einer entspannten Halbtagestour auf dem Nieheimer Kunstpfad oder beim mehrtägigen Wanderurlaub auf dem Hansaweg. Hier ist garantiert kein Tag wie der andere.



Schloss Neuhaus,
Paderborn

Die Urlaubsregion Teutoburger Wald mit zwei Naturparks macht seinem Ruf als erstklassige Wanderregion alle Ehre. Denn immer wieder bieten sich von den Höhenzügen Teutoburger Wald, Egge- und Wiehengebirge herrliche Panoramablicke – so auch auf den Hermannshöhen, einem „Top Trail of Germany“. Zu den abwechslungsreichen Zielen zählen Naturschönheiten wie die Millionen Jahre alten Externsteine, historische Baudenkmäler wie das Altenbekener Viadukt im Süden und das Kaiser-Wilhelm-Denkmal im Norden. Ein besonderes Naturerleben versprechen auch Wege wie der Heidealand Rundwanderweg durch die von Moor-, Sand- und Heideflächen geprägte Senne.

Auf familienfreundlichen Strecken wie dem „Grünfuchs Pfad“ bestimmen die kürzesten Beine das Tempo, während bei kleinen Stadtwanderungen wie den „Grafenschritten“ historische Herrenhäuser, idyllisches Fachwerk, Gärten und Parks für die perfekte Mischung aus Stadt- und Naturerleben sorgen. Und immer stimmt die Qualität: Mehr als 40 Wanderwege und die Region „Lippe-Land des Hermann“ wurden vom Deutschen Wanderverband zertifiziert.



Unser Tipp: Wander- & Radtouren, Ausflugsziele, Gastronomietipps und vieles mehr entdecken Sie im Teuto-Navigator: www.teutonavigator.de



1 PREUßISCH OLDENDORF EGGETALER PANORAMAWEG



In seiner ganzen landschaftlichen Vielfalt präsentiert sich das Eggetal auf diesem rund 13 Kilometer langen Panoramaweg. 125 Stufen führen auf die Plattform des Aussichtsturms auf dem Kamm des Wiehengebirges. Von hier aus bietet sich die beste Aussicht über die Wälder des Wiehengebirges und in die Norddeutsche Tiefebene. Ein Abstecher lohnt zur Burgruine Limberg.



Start/Ziel

Bahnhof „Mesch Neue Mühle“, Rödinghausen

ÖPNV

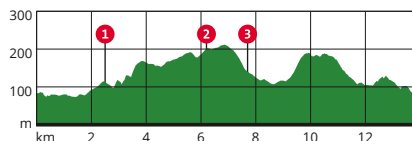
Bahnhof „Mesch Neue Mühle“, Rödinghausen

Info

Touristik Preußisch Oldendorf
Tel. 05742 9311200

→ www.tourismus.preussischoldendorf.de

→ www.teutoburgerwald.de/eggetaler-panoramaweg



Alle Details zur Tour:



2 PORTA WESTFALICA A4 – KAISER WILHELM WEG



Schon aus der Ferne gut zu sehen ist das Wahrzeichen der Stadt Porta Westfalica, das Kaiser-Wilhelm-Denkmal hoch über dem Wesertal. Grandiose Aussichten auf die Landschaft und den Verlauf des Flusses am Großen Weserbogen bieten sich von der dortigen Aussichtsplattform. Einen Besuch lohnen unterwegs außerdem die Wittekindsburg und die Margarethenkapelle.



Start/Ziel

Wanderparkplatz „Kaiserstraße“

ÖPNV

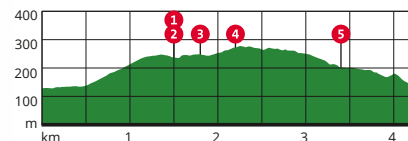
Shuttle-Haltestelle „Kaiser-Wilhelm-Denkmal“

Info

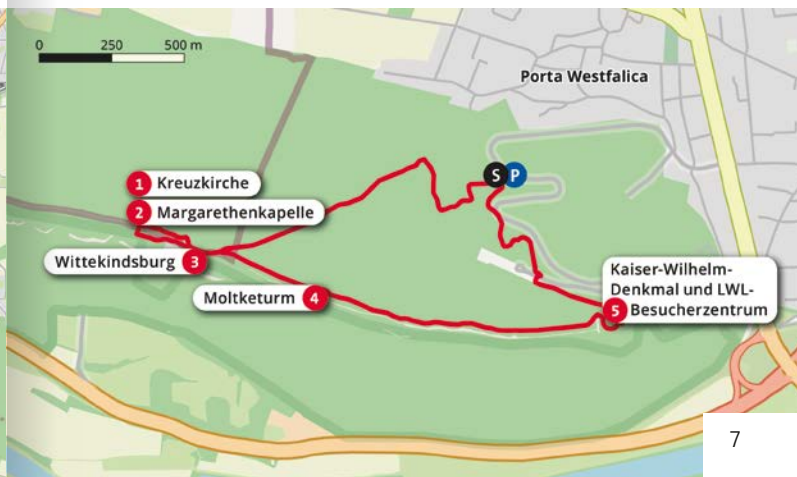
Zweckverband Touristik:
Westliches Weserbergland
Tel. 05751 4019620

→ www.westliches-weserbergland.de

→ www.teutoburgerwald.de/a4-kaiser-wilhelm-weg



Alle Details zur Tour:



3 PORTA WESTFALICA WALD-ABENTEUER-PFAD



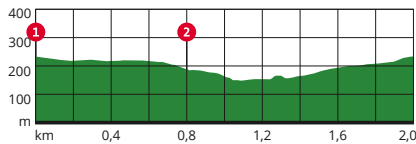
Weit über die Norddeutsche Tiefebene reicht der Blick auf dieser Tour in Porta Westfalica. Eine besonders schöne Perspektive auf das Kaiser-Wilhelm-Denkmal eröffnet sich von der Portakanzel. Vor allem aber ist auf der Wanderung am Jakobsberg Mitmachen und Entdecken gefragt. An zwölf Stationen erleben Sie den Wald mit allen Sinnen und lösen gemeinsam Aufgaben.



Start/Ziel
Wanderparkplatz „Fernsehturm“

ÖPNV
Bahnhof Porta Westfalica

Info
Zweckverband Touristikzentrum
Westliches Weserbergland
Tel. 05751 4019620
→ www.westliches-weserbergland.de
→ www.teutoburgerwald.de/wald-abenteuer-pfad



4 BAD OEYNHAUSEN VITALWANDERWEG VIELFALT



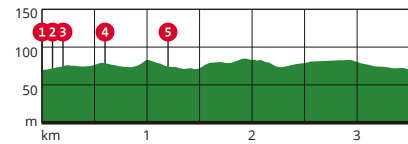
Auf schonende Art und Weise trainieren Sie auf dieser kleinen Stadtwanderung durch Bad Oeynhausen Ihren Kreislauf und entdecken gleichzeitig die Sehenswürdigkeiten der Stadt. Schlendern Sie durch den wunderschönen Kurpark sowie den Stadtwald „Oeynhausener Schweiz“ und lassen Sie die Meisterwerke der Bäderarchitektur auf sich wirken.



Start/Ziel
Kurpark Eingang Verkehrshaus

ÖPNV
Bahnhof Bad Oeynhausen/
Busbahnhof

Info
Tourist Information
Bad Oeynhausen im Kurpark
Tel. 05731 1300
→ www.staatsbad-oeynhausen.de
→ www.teutoburgerwald.de/wanderweg-vielfalt





Kreis Gütersloh – wunderbar wanderbar! Über 30 Wege zum Glück

Erlebe im Kreis Gütersloh auf über 30 Rundwanderwegen unvergessliche Naturerlebnisse! Besonders unsere 9 zertifizierten Qualitätswanderwege bieten Ruhe, Weitblick und malerische Landschaften.

- Burg Ravensberg Weg | Borgholzhausen
- Luisenturmweg | Borgholzhausen
- Haller Spuren | Halle (Westf.)
- Ems-Erlebnisweg | Schloß Holte-Stukenbrock
- Quellweg | Steinhagen
- Bergweltenweg | Steinhagen
- Romantisches Furlbachtal | Schloß Holte-Stukenbrock
- Ems-Wall-Promenade | Rheda-Wiedenbrück
- Grafenschritte | Rietberg

Schärfe deine Sinne auf dem Weg für Genießer, der dich auf 94 Kilometern durch malerische Landschaften und charmante Orte führt. Erkunde die Hermannshöhen, die zu den Top Trails of Germany zählen, oder nimm teil am NATUR.PUR-Wanderprogramm.




QR-Code scannen und mehr erfahren




5 HALLE (WESTF.)

HALLER SPUREN



Ausblick von der Kaffeemühle



Picknickplatz

Verwunschen anmutende Grabstätten aus früherer Zeit machen diesen Rundwanderweg bei Halle (Westf.) so besonders. Denn ein Teilabschnitt der sechs Kilometer langen Strecke, die auch einen Steinbruch quert, verläuft über den „Geschichtspfad Waldbegräbnisse“. Nach nur einem kurzen Anstieg bietet sich später ein traumhafter Blick in die „Ascheloher Schweiz“.

mittel	5,39 km	190 m	190 m	1:40 h

Start/Ziel

Wanderparkplatz „Drachenviese“

Info

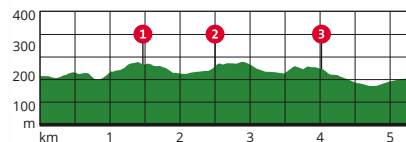
Stadt Halle (Westf.)
Tel. 05201 1830

→ www.haller-leben.de

→ www.teutoburgerwald.de/haller-spuren

ÖPNV


Bahnhof Halle (Westf.)
und ZOB



Alle Details zur Tour:



6 SCHLOß HOLTE-STUKENBROCK EMS-ERLEBNISWEG



Der warme Sand unter den Füßen. Dazu das Plätschern der Ems, die sich hier als kleiner Wasserlauf an die Oberfläche wagt. Der Rundweg durch die kontrastreiche Landschaft aus Sennesand, Heide und Nadelwald verspricht ein Erlebnis mit allen Sinnen. Entdecken Sie die Natur unterwegs auf spielerische Art und erfahren Sie beim Besuch der Ems-Erlebniswelt mehr über die Besonderheiten der Senne.



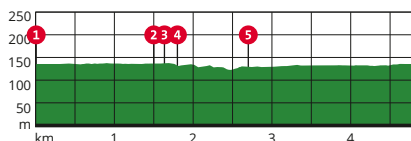
Start/Ziel
Ems-Erlebniswelt

ÖPNV
Haltestelle „Forellkrug“

Info
Stadt Schloß Holte-Stukenbrock
Tel. 05207 8905-102

→ www.schlossholtestukenbrock.de/freizeit-tourismus
→ www.teutoburgerwald.de/ems-erlebnisweg

Alle Details zur Tour:



7 RHEDA-WIEDENBRÜCK EMS-WALL-PROMENADE



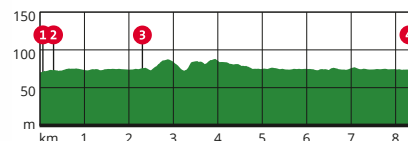
Lernen Sie Wiedenbrück von seinen schönsten Seiten kennen. Über malerische Wälle und Promenaden führt der abwechslungsreiche Stadtkurs rund um die Altstadt mit viel Fachwerk bis zum Stadtholz und entlang der „Umflut“ zurück zum Ausgangsort. Unterwegs quert er das Parkgelände der Flora Westfalica, dessen Gesicht sich mit den Jahreszeiten wandelt.



Start/Ziel
Seecafé am Emsee,
Wiedenbrück

ÖPNV
Haltestelle „Ratskeller“,
Wiedenbrück

Info
Flora Westfalica GmbH
Tel. 05242 93010
→ www.flora-westfalica.de
→ www.teutoburgerwald.de/ems-wall-promenade



Alle Details zur Tour:



8 RIETBERG

GRAFENSCHRITTE



Gartenschaupark



Stadtkern
Rietberg

Eine gelungene Mischung aus Stadt- und Naturerleben bietet diese Wanderung durch Rietberg. Nach einem Bummel durch den malerischen Stadtkern mit seinen Jahrhunderte alten Herrenhäusern und historischem Fachwerk führt der Weg entlang der Ems zum Naturschutzgebiet Rietberger Fischteiche sowie zum Gartenschaupark und dem kunstvoll gestalteten Klostergarten.



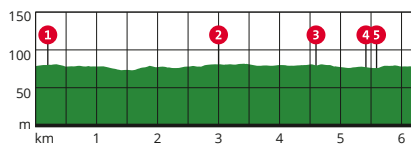
Start/Ziel
ZOB Rietberg

ÖPNV
ZOB Rietberg

Info
Touristik Stadt Rietberg
Tel. 05244 98638001

→ www.rietberg.de/tourismus
→ www.teutoburgerwald.de/grafenschritte

Alle Details zur Tour:



Ferienregion
Wittekindland
Herford

ANKOMMEN, STAUNEN, ERLEBEN & ERHOLEN.

Bei uns gibt es vieles zu entdecken!

Unsere Region hat zwar keine hohen Berge, aber dafür gibt es sonst nichts, was Sie nicht bei uns erleben können: 39 ausgewiesene Naturschutzgebiete in der Region, herausfordernde Wanderwege, eine abwechslungsreiche Kulturlandschaft, Fahrrad- und Kanutouren, unzählige Cafés und eine ausgezeichnete, regionale Gastronomie warten darauf, von Ihnen entdeckt zu werden.

www.wittekindland.de

Touristengemeinschaft Wittekindland e.V.
☎ 052 21-182405-0 ✉ info@wittekindland.de

9 BIELEFELD VON BURG ZU BERG



Erste Station dieser Tour über den Bielefelder Pass ist die Sparrenburg. Die Festungsanlage aus dem Jahr 1240 thront über der Stadt, und vom Turm bietet sich ein toller Panoramablick. Im weiteren Verlauf führt der Weg zum Johannisberg, durch den Botanischen Garten sowie vorbei am Heimat-Tierpark Olderdissen, in dem mehr als 100 heimische Tierarten leben.



Start/Ziel

Wandertafel gegenüber vom Skulpturenpark der Kunsthalle

ÖPNV

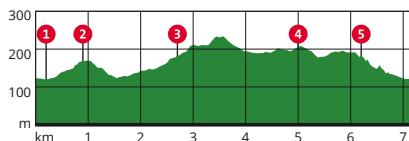
Haltestelle „Adenauerplatz“

Info

Bielefeld Marketing GmbH
Tel. 0521 55774777

→ www.bielefeld.jetzt


→ www.teutoburgerwald.de/von-burg-zu-berg



Alle Details zur Tour:



10 BIELEFELD GRÜNFUCHS PFAD



Der kurze Pfad rund um den Kahlen Berg, der am Heimat-Tierpark Olderdissen startet und gut für Familien geeignet ist, bietet spannende Einblicke in die Geschichte des früheren Hütewaldes und des Berges. Stellen Sie sich gemeinsam mit Ihren Kindern dem Fuchs-Quiz und testen Sie am Botanischen Garten Ihr Wissen über die Bäume, ihre Blüten und Früchte.



Start/Ziel

Heimat-Tierpark Olderdissen

ÖPNV

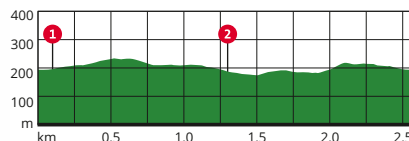
Haltestelle „Tierpark“

Info

Bielefeld Marketing GmbH
Tel. 0521 55774777

→ www.bielefeld.jetzt

→ www.teutoburgerwald.de/gruenfuchs-pfad



Alle Details zur Tour:





#visitlandeshermann
 Lippe Tourismus & Marketing GmbH
 Grotenburg 52, 32760 Detmold
 hermann@kreis-lippe.de
 www.land-des-hermann.de

Wir sind Qualitätsregion Wanderbares Deutschland „Lippe – Land des Hermann“

Im Land des Hermann erwarten Sie 1.100 Kilometer Wanderwegenetz, darunter 16 zertifizierte Wanderwege. Ausgewiesene, abwechslungsreiche Touren durch idyllische Landschaften versprechen ein unvergessliches Wandererlebnis für Klein und Groß.

Hinzu kommt eine Region, die zahlreiche kulturelle Highlights wie Schlösser und Burgen, Museen und Theater, historische Stadtkerne und Zeugnisse deutscher Heilbäderkultur sowie Naturdenkmäler für Sie bereit hält.

Die typisch lippische Küche – mal deftig, mal sterneverdächtig interpretiert – ist ebenfalls eine Entdeckung wert.

Das Vorhaben „Qualitätswanderregion Lippe - Land des Hermann“ wird aus Mitteln der Bund-/Länder-Gemeinschaftsaufgabe „Verbesserung der regionalen Wirtschaftsstruktur“ gefördert.



11 KALLETAL TALLER BERGRUNDE



Diese Bergrunde am Rande des Märchendorfs Talle ist eine sportliche Herausforderung, bietet aber gleichzeitig einmalige Ausblicke auf die abwechslungsreiche Landschaft sowie die Wahrzeichen des Teutoburger Waldes. Denn nur vom Taller Wichtel aus sind sowohl das Hermannsdenkmal als auch die Porta Westfalica mit dem Kaiser-Wilhelm-Denkmal zu sehen.

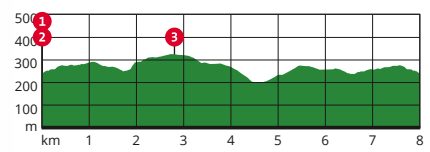
mittel	7,5 km	282 m	282 m	2:15 h	



Start/Ziel
Parkplatz in der Dorfmitte

Info
Lippe Tourismus & Marketing GmbH
Tel. 05231 621020
→ www.land-des-hermann.de
→ www.teutoburgerwald.de/taller-bergrunde

ÖPNV
Haltestelle „Alter Krug“



12 BAD SALZUFLEN

KARL-BACHLER-WEG



Bismarckturm



Der 1886 in Lage geborene Karl Bachler galt zu Lebzeiten als Wandervater der Region. Ihm zu Ehren führt diese Rundtour bei Bad Salzuflen unter anderem durch das renaturierte Salztal. Gedenksteine erinnern am Wegesrand an den „Hühnerwiem“ sowie an den „Stumpfen Turm“ der Salzufler Landwehr. Markante Hügelgräber wurden am Vieren- und Asenberg erhalten.



Start/Ziel

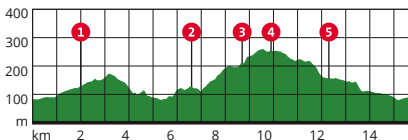
Große Wandertafel am Übergang „Kurpark – Landschaftsgarten“

ÖPNV

Haltestelle „Lietholzstraße“

Info

Tourist-Information Bad Salzuflen
Tel. 05222 9525200
→ www.staatsbad-salzuflen.de
→ www.teutoburgerwald.de/karl-bachler-weg



Alle Details zur Tour:



13 EXTERTAL

WILDDIEBSROUTE

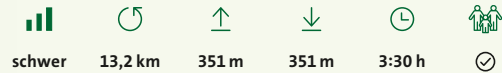


Familienplatz



Malerischer Waldweg

Den Spuren der Silixer Wilddiebe und Holzfrevler, die vor 100 Jahren ihren Fleisch- und Holzbedarf auf nicht ganz legale Weise mit Wilddieberei und Holzdiebstahl in den Wäldern deckten, folgt diese spannende Route. 20 Tafeln informieren unterwegs über die damaligen Umtriebe und greifen weitere interessante Aspekte der lokalen Geschichte auf.



Start/Ziel

Parkplatz an der Grundschule


ÖPNV

Haltestelle „Goethestraße“ oder „Bauernstelle“

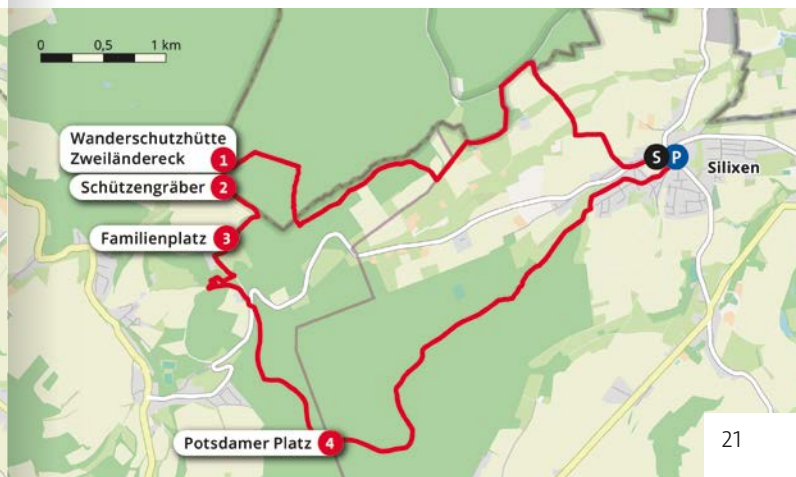
Info

Lippe Tourismus & Marketing GmbH
Tel. 05231 621046

→ www.wanderregion-nordlippe.de
→ www.teutoburgerwald.de/wilddiebsroute




Alle Details zur Tour:



FÖRSTERTEICHE STAFFPARK



Staff Landschaftspark



Försterteiche

Teils über Holzstege verläuft dieser Rundweg nördlich der historischen Altstadt von Lemgo, der zum Entdecken der heimischen Flora und Fauna einlädt. Durch einen Auenwald geht es zu den Försterteichen sowie zwei Wildgehegen, in denen sich Wildschweine und Rehe beobachten lassen. Ein besonders schöner Anblick sind die bunten Wildblumen-Wiesen im Staff Landschaftspark.



Start/Ziel

Parkplatz „Unter den Eichen“ oder „Am Wildgehege“

ÖPNV

Haltestelle „Quelle“ oder „Luherheide“

Info

Lippe Tourismus & Marketing GmbH
Tel. 05231 621020

→ www.land-des-hermann.de

→ www.teutoburgerwald.de/foerster-teiche-staff-park

Alle Details zur Tour:



NABU NATURLEHRPFAD



Wissenswertes am Wegesrand



Herrliche Aussichten

Pausen gehören auf dieser Wanderung über Feld- und Waldwege bei Dörentrup unbedingt dazu. Denn zahlreiche Infotafeln und Erlebnisstationen bieten spannende Einblicke in die heimische Flora und Fauna. Einige Anstiege, die es unterwegs zu meistern gibt, werden – unter anderem an der Friedenseiche – mit einem herrlichen Ausblick auf Schwelentrup belohnt.



Start/Ziel

Parkplatz „Stallscheune“, Schwelentrup

ÖPNV

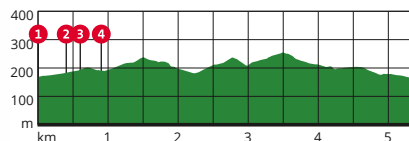
Haltestelle „Grünental“

Info


Lippe Tourismus & Marketing GmbH
Tel. 05231 621046

→ www.wanderregion-nordlippe.de

→ www.teutoburgerwald.de/nabu-naturlehrpfad



Alle Details zur Tour:



BARNTRUPER KUNSTPFAD



Mühlensteine



Frieden

Mehr als 20 Skulpturen und Kunstinstallationen säumen den Wanderweg südlich von Barntrop. Die Objekte mit Bezug zur Region wurden von lokalen Künstlerinnen und Künstlern eigens für den Rundkurs geschaffen, der Natur und Kunst auf harmonische Weise verbindet. Er verläuft durch ausgedehnte Waldgebiete und entlang der Teichanlagen am Hahnebach.


Start/Ziel

Parkplatz am Waldfriedhof, Barntrop

ÖPNV

Haltestelle „Teichberg“ oder „Marktplatz“

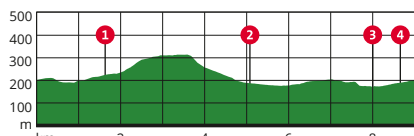
Info

Lippe Tourismus & Marketing GmbH
Tel. 05231 621046

→ www.wanderregion-nordlippe.de

→ www.teutoburgerwald.de/barntroper-kunstpfad

Alle Details zur Tour:



TÖNSBERGBLICHE A5



Wandervergnügen



Aus- und Weitblicke

Einer der ältesten Wanderwege am Tönsberg von Oerlinghausen gibt den Blick in alle Himmelsrichtungen frei, bietet herrliche Naturlandschaften und hält unterwegs eine kühle Erfrischung für die müden Beine bereit. Zu entdecken gibt es beim Weg über den grünen Bergücken sowie durch Heideflächen unter anderem die Reste einer Wallburg aus vorchristlicher Zeit.


Start/Ziel

Wanderparkplatz an der Straße „Unter der Howe“

ÖPNV

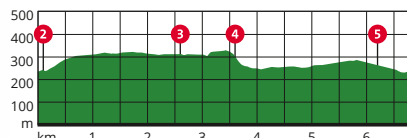
Haltestelle „Simonsplatz“

Info

Stadt Oerlinghausen
Tel. 05202 49312

→ www.oerlinghausen.de/de/tourismus-freizeit

→ www.teutoburgerwald.de/toensbergblithe



Alle Details zur Tour:



AKTIVER RUCKSACK – A8



Sandgrube



Schottisches Hochlandrind

Das UrLand ist ein einzigartiges Klima-Areal. Dieses durchquert der Qualitätsweg, der mit gleich drei Highlights aufwartet: der interaktiven Ausstellung KlimaErlebnisWelt, dem Archäologischen Freilichtmuseum, in dem ein Archäologierucksack ausgeliehen werden kann, sowie das Naturschutzgroßprojekt Senne und Teutoburger Wald. Hier leben Schottische Hochlandrinder und Exmoor-Ponys.

mittel	6 km	153 m	153 m	1:45 h	



Start/Ziel

Parkplatz „Archäologisches Freilichtmuseum“

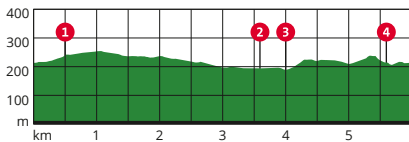
ÖPNV

Haltestelle „Kastanienkrug“

Info

Lippe Tourismus & Marketing GmbH
Tel. 05231 621020

- www.land-des-hermann.de
- www.teutoburgerwald.de/aktiver-rucksack



Alle Details zur Tour:



KLIMAERLEBNISWELT OERLINGHAUSEN



Klimawandel live erleben!

Willkommen in der Klimaerlebniswelt in Oerlinghausen! Erforscht die Ursachen und Folgen des Klimawandels. Probiert spielerisch aus, wie wir uns und unsere Lebensräume besser auf die Folgen des Klimawandels vorbereiten können. Seid aktiv dabei und erlebt, wie wir mit Klimaschutzmaßnahmen heute positiv auf das Klima von morgen einwirken können.

Mit technisch beeindruckenden Simulationen, faszinierenden Bildern und Eindrücken, die ihr spüren, hören und fühlen könnt, begeben euch in der Klimaerlebniswelt auf eine einzigartige Entdeckungsreise.

Mehr Infos: www.klimaerlebniswelt.de

Klimaerlebniswelt Oerlinghausen
Am Kalkofen 15
33813 Oerlinghausen
Deutschland
 Parkplatz: Holter Str. 53

Gefördert durch:



Ministerium für Wirtschaft, Industrie, Klimaschutz und Energie des Landes Nordrhein-Westfalen



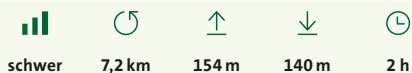
NORD RHEIN WEST FALEN



RUNDWANDERWEG A2 BUNERBERG



Herrliche Ausblicke über das hügelige Lippische Bergland bieten sich von diesem Rundwanderweg bei Blomberg. Durch den Buchen- und Eichenwald sowie Felder und Wiesen geht es von der Altstadt sanft und leicht ansteigend hinauf zum 296 Meter hohen Eichenberg. Gemütliche Ruhebänke laden unterwegs immer wieder zur Rast und zum Genießen der Aussicht ein.



Start/Ziel

Parkplatz „Pideritplatz“

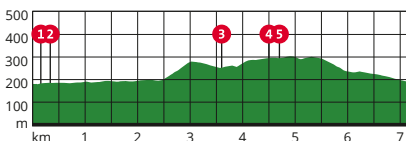
ÖPNV

Bahnhof Schieder, Bushaltestelle „Rathaus“ oder „Bahnhofstraße“

Info

Blomberg Marketing e. V.
Tel. 05235 5028342

→ www.blomberg-die-nelkenstadt.de
→ www.teutoburgerwald.de/rundwanderweg-a2-blomberg-bunerberg




Alle Details zur Tour:



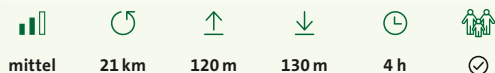
0 0,5 1 km



AUGUSTDORFER RUNDWEG



Tiefe Sandböden prägen die Heidelandschaft der Senne, die von Gewässern und Mooren durchzogen ist. Gesäumt von Lerchen, Birken, Buchen und Kiefern führt der Weg vorbei am Hochmoor und den Benteichen, die ein wertvolles Biotop für viele Insektenarten sind. Als „Landschaftsgärtner“ werden Schottische Hochlandrinder und Exmoor-Ponys eingesetzt.



Start/Ziel

Haus Oase

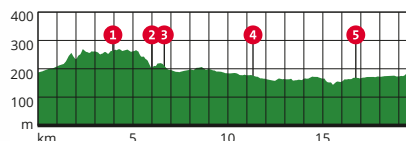
ÖPNV

Haltestelle „Kaserne“

Info

Gemeinde Augustdorf
Tel. 05237 971045

→ www.augustdorf.de/Freizeit-Tourismus
→ www.teutoburgerwald.de/augustdorfer-rundweg



Alle Details zur Tour:



0 1 2 km



OSTERBERGWEG



Ausblick vom Osterberg



St. Kilianskirche

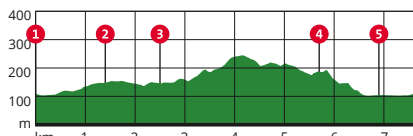
Berühmt ist der Osterberg bei Lügde für den alljährlichen Osterräderlauf. Genau zu dem Punkt, an dem die brennenden Eichenräder ins Tal gestoßen werden, führt der Rundwanderweg durch das idyllische Meintetal. Oben angekommen, bietet sich eine herrliche Aussicht auf die Lügder Altstadt, bevor es durch den Emmerauenpark zurück zur romanischen St. Kilianskirche geht.

**Start/Ziel**

Parkplatz an der St. Kilianskirche

InfoLügde Marketing e. V.
Tel. 05281 770870**ÖPNV**Bahnhof Lügde oder Haltestelle
„Zu den zwei Linden“


→ www.luegde.de/Freizeit-Tourismus
 → www.teutoburgerwald.de/osterbergweg




Alle Details zur Tour:



PIVITKER WASSERWEG

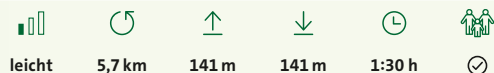


Hiddeser Bent



Donoper Teich

Rostrot leuchtet das Ufer der eisenhaltigen Quelle des Hasselbachs. An ihr vorbei führt der Pivitker Wasserweg, dessen reizvolle Naturkulisse gleich vier Teiche und Seen sowie das Hiddeser Bent bilden. Das letzte Hangmoor des Teutoburger Waldes liegt direkt am Donoper Teich, dem Ausgangspunkt der Tour, die auch am kristallklaren Blauen See entlang führt.

**Start/Ziel**

Parkplatz „Donoper Teich“

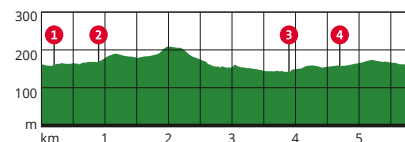
ÖPNV

Haltestelle „Schwarzenbrink“

InfoLippe Tourismus &
Marketing GmbH
Tel. 05231 621020

→ www.land-des-hermann.de
 → www.teutoburgerwald.de/pivitker-wasserweg


Alle Details zur Tour:



LEISTRUPER WALD ROUTE

Leistruper Wald
Route

L



Erlebnisstation



Opfersteine

Der Leistruper Wald bei Detmold zählt zu den artenreichsten Wäldern Lippes und beherbergt zudem zahlreiche Bäche und Quellen. Mit allen Sinnen erleben Sie ihn auf dem Natur- und Erlebnispfad. Denn an elf Erlebnisstationen warten kleine Aufgaben auf Kinder und Erwachsene. Testen Sie hier Ihre Geschicklichkeit oder messen Sie sich mit den Waldbewohnern



Start/Ziel

Wanderparkplatz „Leistruper Wald“

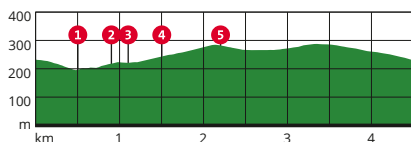
ÖPNV

Haltestelle „Leistruper Wald“

Info

Lippe Tourismus & Marketing GmbH
Tel. 05231 621020

→ www.land-des-hermann.de
→ www.teutoburgerwald.de/leistruper-wald-route



Alle Details zur Tour:



BLAUBEER-ROUTE

Blaubeer-Route

B



Externsteine



Blaubeerheideflächen

Seinen Namen hat dieser 6,5 Kilometer lange Rundweg durch die Wälder bei Horn Bad-Meinberg von den zahlreichen Blaubeerfeldern, die er durchquert. Höhepunkt der Tour, die eine einzigartige Kombination aus Natur und Geschichte bietet, sind die beeindruckenden Externsteine. Eine 70 Millionen Jahre alte, imposante Felsformation aus Osningsandstein.



Start/Ziel

Parkplatz „Externsteine“


ÖPNV

Haltestelle „Horn-Holzhausen
Abzw. Externsteine“

Info

Lippe Tourismus & Marketing GmbH
Tel. 05231 621020


→ www.land-des-hermann.de
→ www.teutoburgerwald.de/blaubeer-route



Alle Details zur Tour:



25 HORN-BAD MEINBERG VELMERSTOT-ROUTE



Höhepunkt dieser Wanderung bei Horn Bad-Meinberg ist die Ankunft auf dem höchsten Gipfel des Eggegebirges, dem Velmerstot. Besonders markant sind die zerklüfteten Sandstein-Formationen und ausgedehnten Bergheideflächen auf dem Zwillingsgipfel des „Steilhangs von Feldrom“. Zurück nach Leopoldstal geht es über verschlungene Pfade durch das Silberbachtal.



Start/Ziel

Wanderparkplatz „Alte Schule“

ÖPNV

Bahnhof Leopoldstal oder Haltestelle „Drei Linden“

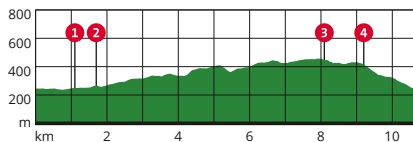
Info

GesUndTourismus
Horn-Bad Meinberg GmbH
Tel. 05234 205970


→ www.hornbadmeinberg.de

→ www.teutoburgerwald.de/velmerstot-route


Alle Details zur Tour:



26 HÖVELHOF HISTORISCHER WANDERWEG



Mit gut 200 Jahren ist die Sennegemeinde Hövelhof noch recht jung, bietet aber dennoch viele interessante Geschichten. Diesen Spuren folgt der Historische Wanderweg durch den Ortskern mit seinen bedeutenden Sehenswürdigkeiten sowie den Hövelhofer Forst. Die sechs Kilometer lange Tour führt überwiegend über gefestigte Wege.



Start/Ziel

Bahnhof Hövelhof

ÖPNV

Bahnhof Hövelhof

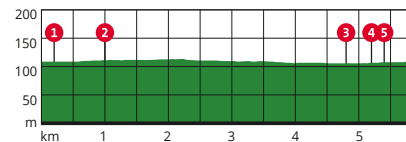
Info

Tourist-Information Hövelhof
Tel. 05257 5009860

→ www.hoevelhof.de/de/tourismus


→ www.teutoburgerwald.de/historischer-wanderweg-hoevelhof

Alle Details zur Tour:




27 HÖVELHOF

HEIDELAND RUNDWANDERWEG



Heidefläche



Senner Pferde

Die ursprüngliche Sennelandschaft mit dem Wechsel aus Dünen und Tälern, offenen Heideflächen und sonnendurchfluteten Kiefernwäldern bietet die herrliche Kulisse für die Wanderung durch die Moosheide. In dem Naturschutzgebiet, in dem die Senner Pferde grasen, entspringt die Ems, die sich von hier aus ihren Weg bis zur Nordsee bahnt.



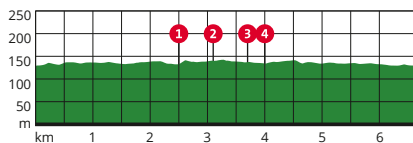
Start/Ziel
Wanderparkplatz
„Sandfangteich“

ÖPNV
Bahnhof Hövelhof

Info
Tourist-Information Hövelhof
Tel. 05257 5009860

→ www.hoehelhof.de/de/tourismus
→ www.teutoburgerwald.de/heideland-rundwanderweg

Alle Details zur Tour:



28 PADERBORN

PADERWANDERUNG



Paderquellgebiet



Schloß Neuhaus

Mitten in der Paderborner Innenstadt, ganz in der Nähe von Kaiserpfalz und Dom, entspringt aus mehr als 200 Quellen Deutschlands kürzester Fluss, die Pader. Die PaderWanderung führt vorbei am Padersee und durch das Erholungsgebiet Fischteiche bis zum Schloß Neuhaus. Ein ganz besonderes Stadt-Land-Fluss-Erlebnis!



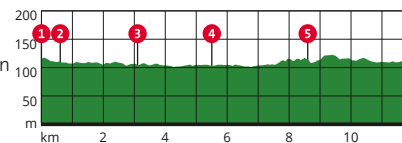
Start/Ziel
Start: Abdinghofkirche Paderborn
Ziel: Kaiserpfalz Paderborn

ÖPNV
Hauptbahnhof Paderborn
oder Bahnhof Kasseler Tor,
PaderSprinter-Haltestelle
„Rathausplatz“

Info
Tourist Information Paderborn
Tel. 05251 8812980

→ www.pader-wanderung.de
→ www.teutoburgerwald.de/paderwanderung

Alle Details zur Tour:



PADERBORNER HÖHENWEG



Gipfelkreuzplatz



Aussichtsplattform

Alte Buchenwälder prägen das Landschaftsbild auf diesem Höhenweg. Er führt entlang der tief eingeschnittenen Täler von Beke und Dune zum höchsten Punkt Paderborns. Dieser liegt zwar auf eher bescheidenen 347 Metern, dennoch summieren sich die Höhenmeter unterwegs. Belohnt wird der Anstieg mit großartigen Weitblicken auf die Senne und den Teutoburger Wald.



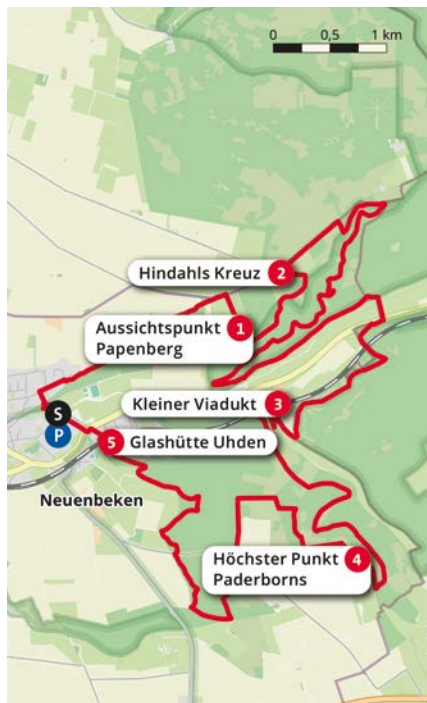

Start/Ziel
Missionshaus Neuenbeken

ÖPNV
PaderSprinter-Bushaltestelle
„Klostergarten“

Info
Tourist Information Paderborn
Tel. 05251 8812980

→ www.paderborner-hoehenweg.de
→ www.teutoburgerwald.de/paderborner-hoehenweg-gesamt

Alle Details zur Tour:

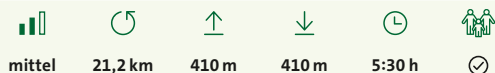


ALTER PILGERWEG

Kapelle
hillige Seele

Kluskapelle St. Lucia

Der Rundweg folgt in weiten Teilen den Spuren der früheren Wallfahrer durch idyllische Täler und alte Buchenwälder der Paderborner Hochfläche. Er verknüpft alte Kapellen und Pilgerstätten mit zehn modernen Gedankenpunkten, deren Texte zum Nachdenken inspirieren. Der Weg kann in eine 13 km lange Nord- und eine 14 km lange Südrunde aufgeteilt werden.

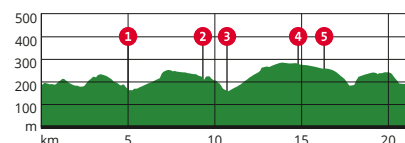


Start/Ziel
Parkplatz „Haxtergrund“


ÖPNV
PaderSprinter-Haltestelle
„Vereinshaus“

Info
Tourist Information Paderborn
Tel. 05251 8812980
→ www.alter-pilgerweg.de
→ www.teutoburgerwald.de/alter-pilgerweg

Alle Details zur Tour:



31 LICHTENAU-KLEINENBERG WILDERER WANDERWEG



Die ausgedehnten Wälder, steilen Felsenklippen und Höhlen, Täler und Bäche des Eggegebirges bilden die landschaftliche Kulisse für wahre Räubergeschichten. Denn dieser Weg rund um Kleinenberg erinnert an die dramatischen Ereignisse, die sich hier vor gut 150 Jahren zugetragen haben. Kreuze erinnern an die Förster, die damals von Wilderern erschossen wurden.



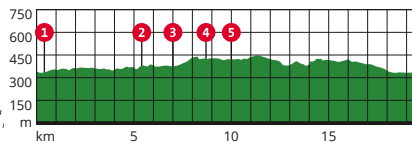
Start/Ziel
Gasthaus Engemann

ÖPNV
Haltestelle „Lichtenau (Westf.)“, „Li-Kleinenberg, Post“

Info
Tourist-Information
Stadt Lichtenau
Tel. 05295 998841

→ www.wilderer-wanderweg.de
→ www.teutoburgerwald.de/wilderer-wanderweg

Alle Details zur Tour:



32 BAD WÜNNENBERG KNEIPP WEG ENERGIE



Der Rundkurs durch das Naturerlebnis Aatal ist ein wahrer Energiespender. Denn auf dem Weg durch die Wälder am Rande des historischen Ortskerns von Bad Wünnenberg sind Sie aufgefordert, im Sinne Kneipps selbst aktiv zu werden. Spüren Sie auf dem Barfußpfad den feuchten Boden unter ihren Füßen und genießen Sie an Tret- und Armbecken die angenehme Kühle des frischen Quellwassers.




Start/Ziel
Spanckenhof

ÖPNV
Haltestelle „Sonnenhof“,
Bad Wünnenberg

Info
Bad Wünnenberg Touristik GmbH
Tel. 02953 99880

→ www.bad-wuennenberg.de
→ www.teutoburgerwald.de/kneipp-weg-energie

Alle Details zur Tour:





Alltag aus... Lebensgeister an!



Freuen Sie sich auf:

- 5 Qualitätswanderwege Wanderbares Deutschland
- Zahlreiche Tagestourenvorschläge
- 4 Etappenwege
- Lange & kurze Pilgerwege
- Geführte Touren mit zertifizierten Wanderführer:innen
- Außergewöhnliche Aussichtspunkte

www.kulturland.org/aktivitaeten/wandern



33 NIEHEIM

NIEHEIMER KUNSTPFAD



Internationale Künstler ließen sich von der Waldlandschaft südlich des historischen Ortskerns von Nieheim inspirieren. So entstanden Kunstwerke, die sich teils versteckt in die Natur einfügen. Erleben lässt sich dieses harmonische Zusammenspiel von Kultur und Landschaft mit allen Sinnen. Probieren Sie es aus und entspannen Sie für einen Moment in der großen Windwiege unter hohen Bäumen!

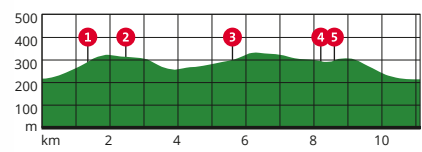
mittel	11 km	274 m	280 m	3:30 h	



Start/Ziel
Parkplatz Nieheimer Kunstpfad am Gut Holzhausen

ÖPNV
Haltestelle „Oberdorf“, Nieheim-Holzhausen

Info
Stadt Nieheim
Stadt- und Wirtschaftsförderung
Tel. 05274 982150
→ www.nieheim.de/tourismus-freizeit
→ www.teutoburgerwald.de/nieheimer-kunstpfad



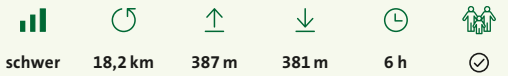
Alle Details zur Tour:



34 BAD DRIBURG
SACHSENSRING

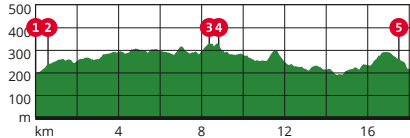


Einmal rund um Bad Driburg führt dieser abwechslungsreiche Weg, der sich für eine Wanderung oder einen kleinen Spaziergang eignet. Denn die Tour, die durch das Arboretum sowie entlang der Blütenpracht im Gräflichen Park führt, kann jederzeit abgekürzt werden. Unterwegs bieten sich herrliche Ausblicke, zahlreiche Einkehrmöglichkeiten sowie ein Wassertretbecken.



Start/Ziel
Freibad Bad Driburg

ÖPNV
Haltestelle „Freibad“



Info
Tourist Information Bad Driburg
Tel. 05253 98940

- www.bad-driburg.com
- www.teutoburgerwald.de/sachsenring

Alle Details zur Tour:



GRÄFLICHE KLINIKEN
GRÄFLICHES GESUNDHEITZENTRUM



MOORANWENDUNGEN
WASSER- UND HYDROTHERAPIE
PHYSIOTHERAPIE UND MASSAGEN
FITNESS UND ENTSPANNUNG

GRÄFLICHES GESUNDHEITZENTRUM

Im Bad · 33014 Bad Driburg
+49 5253 95-23700
gesundheitszentrum@graefliche-kliniken.de
www.graefliches-gesundheitszentrum.de

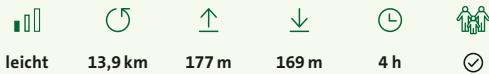




Schloss Rheder



Viele historische Bauwerke und Kunstschätze sowie botanische Raritäten und atemberaubende Rundblicke machen den Rundweg durch das Brakeler Bergland zu einem besonderen Wandererlebnis. Genießen Sie im Frühjahr bezaubernde Auenlandschaften und probieren Sie im Sommer bis in den Herbst auf dem Obstbaumlehrpfad einige der vielen verschiedenen Obstsorten.



Start/Ziel

Parkplatz Kirche St. Katharina

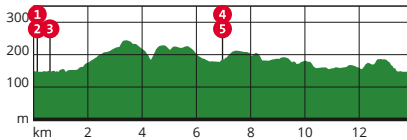
ÖPNV

Bahnhof Brakel,
Haltestelle „Kirche“, Brakel-Rheder

Info

Tourist-Info Stadt Brakel
Tel. 05272 3601050

→ www.brakel.de/freizeit-gäste
→ www.teutoburgerwald.de/brakeler-berglnd-nr-2



Alle Details zur Tour:



Rabenklippen



Grundlose-Taubenborn

Wunderschöne Ausblicke auf das Wesertal bieten sich auf diesem Rundweg durch die abwechslungsreiche Wald- und Wasserlandschaft bei Höxter. Sie ist die Heimat des Kammmolchs, der sich in den warmen Monaten in den Seen zu Füßen von Ziegen- und Brunsberg tummelt. Im Winter bieten ihm die Felsspalten und Geröllfelder der steilen Weserhänge ein gutes Versteck.

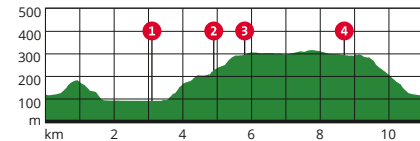


Start/Ziel

Wanderparkplatz
„Maygadessen“

ÖPNV

Bahnhof Höxter-Godelheim



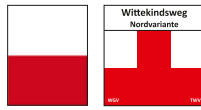
Info

Tourist-Information Höxter
Tel. 05271 9634242

→ www.hoexter-tourismus.de
→ www.teutoburgerwald.de/wasserdrachen

Alle Details zur Tour:





Atemberaubende Fernsicht vom Kaiser-Wilhelm-Denkmal ins Wesertal

Wandern auf dem Wiehengebirgskamm

Einer der geschichtsträchtigen Wanderwege der Region verbindet das historische Rathaus in Osnabrück mit dem Kaiser-Wilhelm-Denkmal an der Porta Westfalica.

Schon seit gut 100 Jahren lässt sich das Wiehengebirge auf dem Wittekindsweg erkunden. Unterwegs bieten sich beeindruckende Fernsichten in die Hügellandschaft im Süden und die norddeutsche Tiefebene im Norden. Das Wiehengebirge ist geprägt durch Laub- und Nadelwald, Moore und Heideflächen, weite Felder und Wiesen. Zahlreiche Bäche entspringen in feuchten Quellmulden und fließen die Hänge hinab. Neben der Hauptroute gibt es über die Nordvariante eine alternative Routenführung. Sie führt vorbei am Wiehenturm **1** und der Burg Limberg **2**. Im weiteren Verlauf des Weges lädt Barre's Brauwelt **4** zu einem erfrischenden Abstecher ein. Spektakulär ist das Finale am Kaiser-Wilhelm-Denkmal **7** an der Porta Westfalica, dem Tor zu Westfalen.



Schöne Waldwege entlang des Kammweges



- | | |
|-----------------------------------|---------------------------------|
| 1 Aussichtsturm Wiehenturm | 5 Kreuzkirche |
| 2 Burg Limberg | 6 Wittekindsweg |
| 3 Kurpark Bad Holzhausen | 7 Kaiser-Wilhelm-Denkmal |
| 4 Barre's Brauwelt | |

schwer 95 km 1.626 m 1.636 m

Start/Ziel

Start: Historisches Rathaus Osnabrück
Ziel: Parkplatz „Kaiserhof“,
Porta Westfalica

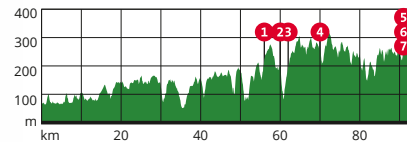
ÖPNV

Start: Bahnhof Osnabrück
Ziel: Bahnhof Porta Westfalica

Info

Mühlenkreis Minden-Lübbecke
Tel. 0571 80723170

→ www.muehlenkreis.de
→ www.teutoburgerwald.de/wittekindsweg-hauptweg



Alle Details zur Tour:



Burg Limberg in der Nähe von Preußisch Oldendorf



Kurparkidylle in Bad Holzhausen



Großartige Naturerlebnisse auf dem Wiehengebirgskamm

38 HERMANNSHÖHEN HERMANNSWEG UND EGGEWEG



Hermannsdenkmal, Detmold

Auf die Höhen, fertig, los ...

Die Hermannshöhen vereinen Hermannsweg und Eggeweg. Wie ein grüner Saumpfad in der Höhe erstrecken sie sich 226 Kilometer lang auf den Kämmen von Teutoburger Wald und Eggegebirge.

Der Qualitätsweg darf sich „Top Trail of Germany“ nennen und ist somit einer der schönsten Wanderwege Deutschlands. Von verschiedenen Aussichtspunkten bieten sich unterwegs atemberaubende Panoramen, und schroffe Felslandschaften wie die Dörenther Klippen **1** und die Millionen Jahre alten Externsteine **5** sowie die Doppelpipfel des Velmerstot **6** sorgen für intensives Naturerleben.

Etwas tiefer gelegen gibt es spannende historische Städte zu entdecken: von der Metropole Bielefeld bis zum Städtchen Blankenrode, das seit Jahrhunderten verlassen und längst von dichtem Wald bedeckt ist. Abgerundet wird der perfekte Wanderurlaub durch geologische Entdeckungen im UNESCO Geopark TERRA.vita und die geschützten Landschaften im Naturpark Teutoburger Wald / Eggegebirge.



Dörenther Klippen, Ibbenbüren

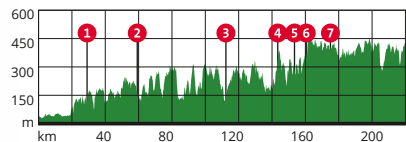


mittel 226 km 3.619 m 3.409 m 13 Etappen

Start/Ziel
 Start: Bahnhof Rheine
 Ziel: Bahnhof Marsberg

ÖPNV
 Start: Bahnhof Rheine
 Ziel: Bahnhof Marsberg

Info
 Projektbüro
 Hermannshöhen
 Tel. 0521 96733250
 → www.hermannshoehen.de



Alle Details zur Tour:



Externsteine,
Horn-Bad Meinberg



Sparrenburg,
Bielefeld



Lippischer Velmerstot,
Horn-Bad Meinberg



Marktplatz, Lemgo

Auf den Spuren der Hanse

Mittelalter und Moderne treffen sich auf dem Hansaweg. Seit mehr als 80 Jahren verbindet er das ostwestfälische Herford und die Rattenfängerstadt Hameln in Niedersachsen.

Seit jeher sind die Städte Herford, Lemgo und Hameln eng verbunden. Bereits im Mittelalter Mitglieder des Hansebundes, engagieren sie sich bis heute im internationalen Hanse-Netzwerk. Zeugnisse der einstigen Wirtschaftsmacht lassen sich auf dem Hansaweg ebenso entdecken wie Naturschönheiten und kulturelle Highlights. So lohnt bereits vor dem Start der Tour Richtung Hameln ein Besuch des Marta Herford 1, einem der spektakulärsten Museumsneubauten. Zu den Sehenswürdigkeiten im weiteren Verlauf der Strecke, die durch malerische Berglandschaften und Täler führt, gehören auch das Gradierwerk in Bad Salzuflen 2 und die Altstadt von Lemgo 3. Ein herrlicher 360°-Rundblick über die Region bietet sich vom Steinberg 4, dem höchsten Punkt dieser kulturhistorischen Wanderung.



Gradierwerke, Bad Salzuflen



schwer 75 km 1.686 m 1.500 m 6 Etappen

Start/Ziel

Start: Bahnhof Herford
Ziel: Klützturm Hameln

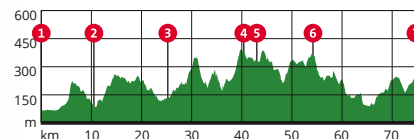
ÖPNV

Start: Bahnhof Herford
Ziel: Bahnhof Hameln


Info

Lippe Tourismus & Marketing GmbH
Tel. 05231 621020

→ www.land-des-hermann.de
→ www.teutoburgerwald.de/hansaweg



Alle Details zur Tour:





Altenbekener Viadukt

Auf den Spuren der Eisenbahngeschichte

Faszination Eisenbahn inmitten herrlicher Natur. Der Viadukt Wanderweg rund um Altenbeken lädt dazu ein, immer neue Perspektiven zu entdecken.

Das Altenbekener Viadukt **5**, Europas größte Kalksandsteinbrücke, ist nicht nur der Namensgeber dieser Wanderung durch das Eggegebirge, sondern zugleich ihr Star. Denn unterwegs eröffnen sich immer neue, spannende Ausblicke auf das historische Bauwerk, dessen 24 Bögen das malerische Tal der Beke überspannen.

Der Rundkurs ist deshalb bei Eisenbahn- und Fotografie-Fans gleichermaßen beliebt. Er startet im Herzen von Altenbeken, wo eine Dampflokomotive **1** aus dem Jahr 1941 bereits die Bedeutung der Eisenbahngeschichte für die Region markiert. Auf der Strecke, die entlang zahlreicher Quellen und Bäche verläuft, wird diese Geschichte dann auf 20 Infotafeln vertieft. Gemütliche Rastplätze laden zudem zum Verweilen ein. Teilweise mit Blick auf das Viadukt.



Waldhaus Dubeke

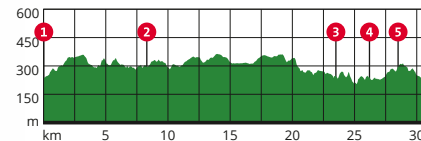


mittel 30 km 747 m 745 m 1–2 Etappen

Start/Ziel
Museumsdampflokomotive
am Eggemuseum

ÖPNV
Bahnhof Altenbeken

Info
Gemeinde Altenbeken
Tel. 05255 120030
→ www.altenbeken.de
→ www.teutoburgerwald.de/viaduktwanderweg



Alle Details zur Tour:



Museumsdampflokomotive



Sonnenuntergang am Viadukt



Wanderbare Eisenbahngeschichte



ÜBERNACHTUNG UND AUFENTHALT

Der Deutsche Wanderverband zeichnet „Qualitätsgastgeber Wanderbares Deutschland“ aus, die sich besonders auf die Bedürfnisse von Wanderern eingestellt haben. In der Urlaubsregion Teutoburger Wald wurden verschiedene Unterkünfte entsprechend zertifiziert. Wanderkundige Beratung und Service-Angebote für Wanderer sind in diesen Betrieben selbstverständlich.



→ www.teutoburgerwald.de/qualitaetsgastgeber

Hinweis: Wir empfehlen auch, sich an die Mitarbeiter*innen der örtlichen Tourist-Informationen zu wenden. Dort werden Sie zu allen Fragen rund um Ihren (Wander-)urlaub kompetent beraten



WANDERANGEBOT IM TEUTOBURGER WALD

Vom idealen Wander-Kurzurlaub bis hin zur ausgedehnten Wanderreise – in der Urlaubsregion Teutoburger Wald finden Sie verschiedene Wanderangebote fertig für Sie organisiert. So ermöglichen Ihnen bspw. verschiedene Wanderangebote mit Gepäcktransfer ein unbeschwertes Wandern.



→ www.teutoburgerwald.de/natur/wanderregion/wanderpauschalen

Kloster Dalheim



Wandern und genießen

- idyllische Klosteranlage
 - innovative Ausstellungen
 - Denkmal trifft moderne Architektur
 - Rundwanderwege von 3 bis 15 km
 - naturnaher Spielplatz
 - Wirtshaus und Klosterladen
 - Picknick-Möglichkeit
- www.stiftung-kloster-dalheim.lwl.org



Stiftung Kloster Dalheim
LWL-Landesmuseum für Klosterkultur

LWL

Für die Menschen.
Für Westfalen-Lippe.



HERMANNSHÖHEN

Auch für die Hermannshöhen gibt es verschiedene Wander-Arrangements, die eine Wanderung der verschiedenen Etappen des Top-Trail of Germany's ohne Gepäck von Etappenort zu Etappenort möglich machen. Fünftig wird zudem auch, wer einen festen Übernachtungsort bevorzugt.



→ hermannshoehen.teutoburgerwald.de/gastgeber-pauschalen

AUSWAHL AN WANDERKARTEN

Eine Auswahl von Wanderkarten für die Urlaubsregion Teutoburger Wald finden Sie auf unserer Internet-Seite.



→ www.teutoburgerwald.de/wanderkarten

FAHRPLAN- UND TARIFAUSKÜNFTE

Schlaue Nummer NRW
Tel. 0800 6504030

Regionale Servicestellen

Hotline der OWL Verkehr
Tel. 0521 430607272

→ www.teutoOWL.de

„fahr mit“-mobithek
(Mobil im Hochstift)
Tel. 05251 2930400

→ www.fahr-mit.de

InfoThek Mobilitätsberatung
(Lippe mobil)
Tel. 05261 6673950

→ www.lippemobil.de



Mit der OWLmobil App alle Infos und das Ticket in der Tasche.

Fahrplanauskunft und Ticketkauf mit nur wenigen Fingertipps!



Checken.

Deine Verbindungen jederzeit abrufbar.



Kaufen.

Dein Handy als Fahrkartenautomat.



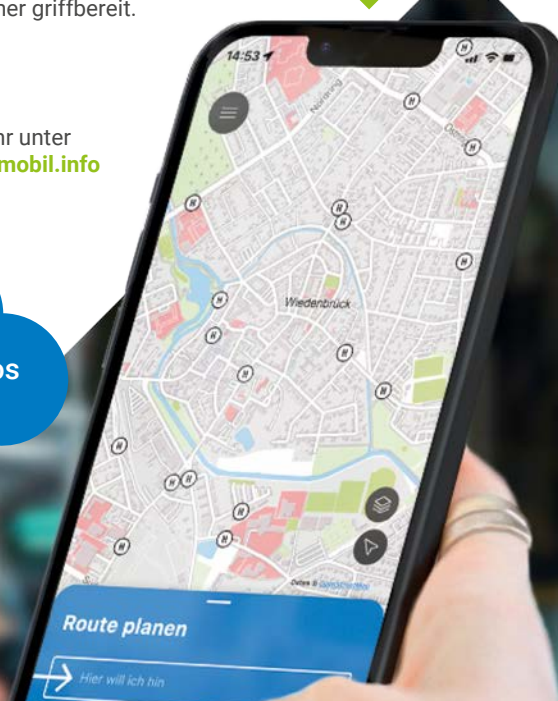
Fahren.

Aktuelle Informationen immer griffbereit.



Mehr unter owlmobil.info

Jetzt kostenlos laden!



Dein digitaler Reise- & Freizeitexperte für die Region

Der Teuto-Navigator:
Tourentipps, Ausflugsziele,
Restaurants, Unterkünfte u. v. m.
Im Web und als App!



www.teutonavigator.de

IMPRESSUM

Herausgeber: OstWestfalenLippe GmbH, Fachbereich Teutoburger Wald Tourismus, Waltherr-Rathenau-Straße 33-35, 33602 Bielefeld, Tel. 0521 96733250, info@teutoburgerwald.de
V.i.S.d.P.: Björn Böker, Geschäftsführer

Bildnachweis: Titelmotiv: Teutoburger Wald Tourismus, D. Ketz
Teutoburger Wald Tourismus (S. 46) | Teutoburger Wald Tourismus: D. Ketz (S. 2, 4-9, 10, 13, 16, 17, 20, 27, 30, 31, 33, 34, 40, 43, 44, 47-53, 56, 58; Umschlagseite 6), P. Gawandtka (S. 5, 11, 12, 26, 35-37, 54, 55), M. Schoberer (S. 2, 3, 8, 49), F. Grawe (S. 25, 55), M. Fischer (S. 36), T. Evers (S. 10, 39) | Andreas Wulf (S. 29) | Bad Driburger Touristik GmbH: D. Ketz (S. 44) | Bad Wünnenberg Touristik GmbH: Lea Franke (S. 41) | Bielefeld Marketing GmbH: Ph. Neumann (S. 3) | Blomberg Marketing: Rüdiger Hasse (S. 28), Ute Radeck (S. 28) | Envato/deteringdesign.de (S. 60) | Falko Sieker (S. 21) | GesUndTourismus Horn Bad Meinberg GmbH: D. Ketz (S. 56) | Hameln Marketing & Tourismus GmbH (S. 53) | Hans-Jürgen Wessels (S. 3) | J. Dieckmann/VVOWL (S. 58) | L. Teichmann (S. 12) | LTM GmbH (S. 24) | LTM GmbH: F. Grawe (S. 21, 22, 33) | LTM GmbH: Hirschmeier Media GmbH (S. 19, 23, 32) | Stadt Rietberg (S. 14) | Tecklenburger Land Tourismus e.V.: D. Ketz (S. 50) | Thomas Ulrich (S. 3) | Tourist Information Paderborn: K.-H. Schäfer (S. 37) | Tourismus NRW e.V. (S. 9, 26, 29, 34, 41) | Touristikzentrale Westliches Weserbergland (S. 53) | Verkehrsverein Paderborn e.V.: R. Rohlf (S. 38), K.-H. Schäfer (S. 38)

Konzeption & Redaktion: Teutoburger Wald Tourismus **Gestaltung:** www.deteringdesign.de
Texte: www.lucas-medien.de **Übersichtskarte:** Teutoburger Wald Tourismus/Skope inventive spaces GmbH **Kartographie Wanderwege:** Kartengrundlage © OpenStreetMap-Mitwirkende (openstreetmap.org) **Kartenbearbeitung:** A. Gröning (www.gdrei.de)
Druck: Kunst- & Werbedruck Hinrich H. Leonhardt Günther Wedekind GmbH & Co KG, Bad Oeynhaus (www.kunst-undwerbedruck.de)

Alle Angaben ohne Gewähr. Nachdruck von Beiträgen und Abbildungen nur mit der Genehmigung des Herausgebers. **Stand:** November 2024

Hinweis: Alle Daten wurden nach bestem Wissen und Gewissen erstellt und sorgfältig überprüft. Sie entsprechen dem Stand der Drucklegung. Dennoch sind Fehler nicht auszuschließen. Für die Inhalte in textlicher wie bildlicher Hinsicht sind die inserierenden Institutionen selbst verantwortlich. Die OstWestfalenLippe GmbH tritt weder als Vertragspartner noch als Reisemittler auf. Der Herausgeber haftet nicht für Leistungsmängel der Angebote. Diese Broschüre erhebt nicht den Anspruch auf Vollständigkeit in Bezug auf Wanderwege in der Urlaubsregion Teutoburger Wald.



WELT-GRÖSSTES
COMPUTER-
MUSEUM

Geschichte der Zukunft

H
N
F



EVOLUTIONÄR

Von Code bis Computer

Heinz Nixdorf MuseumsForum Paderborn
www.hnf.de



ZEICHENERKLÄRUNG (Karten S. 6 bis S. 55)

- Wanderwege
- Autobahn
- Bundesstraße
- Bahnstrecke
- Landstraße
- Gewässer
- Bahnhof
- Parkplatz
- Startpunkt der Tour
- Highlight an der Strecke
- Höhenmeter aufsteigend
- Höhenmeter absteigend
- Distanz Rundweg
- Distanz Streckenweg
- Schwierigkeitsgrad
- Gehzeit/Etappen
- Familienfreundliche Tour

Finde deinen
**Teuto-
Moment**



Folgt uns auf Social Media!
#meinteuto
#teutoburgerwald

